










LEGENDA

- HRANICE**
-  hranice kraje
 -  hranice řešeného území
 -  katastrální hranice
 -  hranice zastavěného území
 -  hranice zastavitelných ploch
- VYMEZENÍ PLOCH S ROZDÍLNÝM ZPŮSOBEM VYUŽITÍ**
-  Bv. bydlení - venkovského typu
 -  Ds. rekreace - rodinná
 -  Ds dopravní infrastruktura - silniční - místní komunikace
- VYMEZENÍ PLOCH PŘESTAVBY**
-  plochy přestavby

| | |
|--|---------------------------------|
| Zodp. projektant: ing. arch. D. Vaníčková | ing. arch. Dagmar Vaníčková |
| Doprava: Ing. R. Michlík | autorizovaný architekt pro obor |
| Inženýrské síť: Ing. J. Javůrek, V. Kašpar | dělení plánování |
| Investor: OÚ Záchlumí | Aloise Hlavě 182 |
| Datum: červen 2013 | tabulové nad Orlicí - |
| | Měřítko: 1: 5 000 |

ZMĚNA Č.1 a 1A ÚP ZÁCHLUMÍ

HLAVNÍ VÝKRES

A.2.2